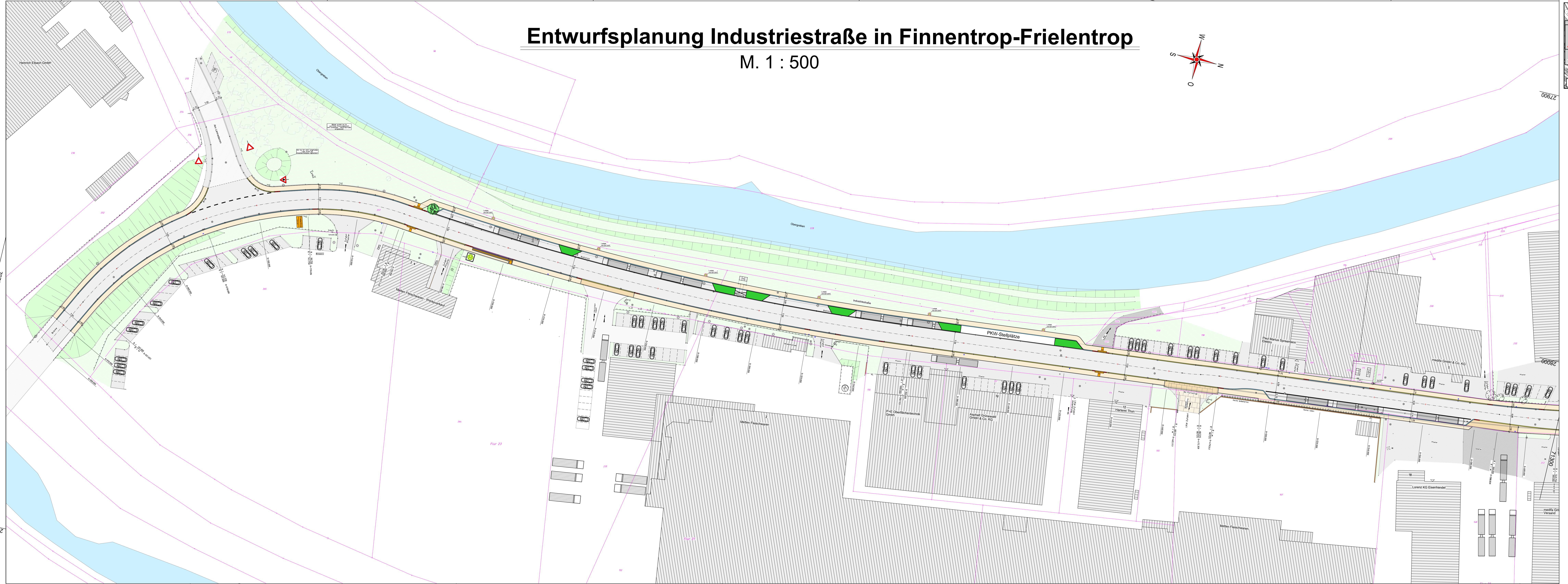
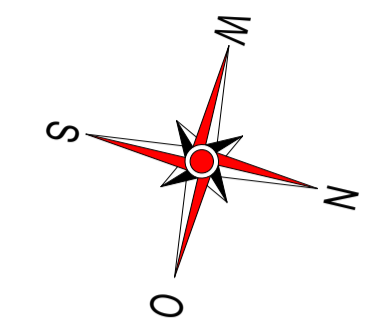


y = 28001.48  
x = 70679.17

y = 27864.28  
x = 71263.28

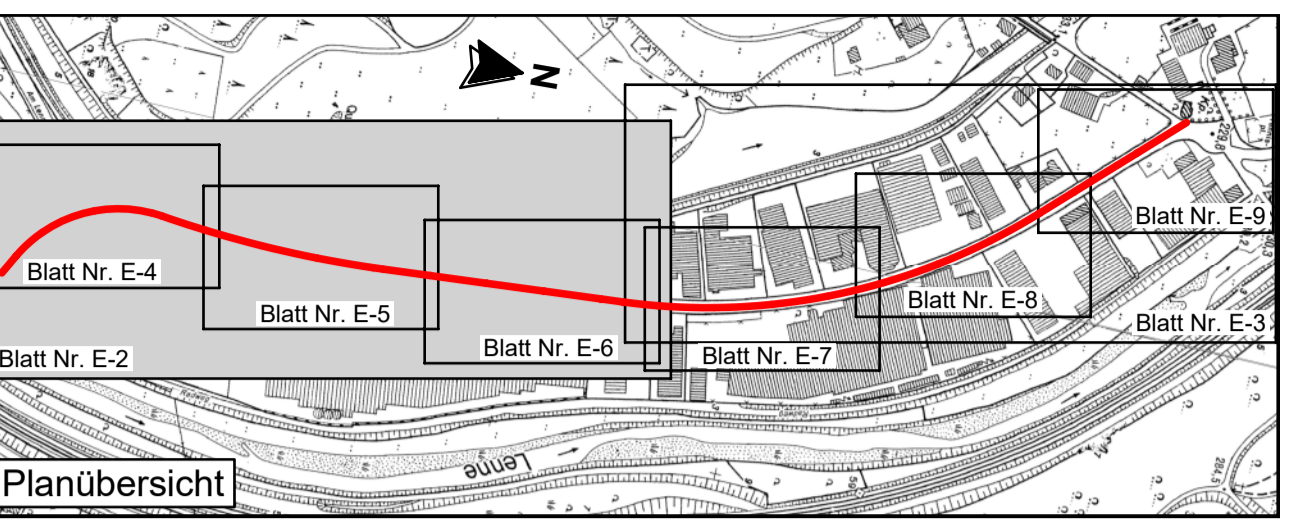
# Entwurfsplanung Industriestraße in Finnentrop-Frielentrop

M. 1 : 500



y = 32428220.52  
x = 5670730.62

y = 28083.32  
x = 71314.73



	Projektsteuerung Verkehrs- und Freianlagen Kanal- und Tiefbau Kanalerfassung Bauleitplanung Bauüberwachung	Finger Bauplan GmbH Silmecke 47 59846 Sundern Fon 0 29 33 - 78 00 23 Fax 0 29 33 - 78 00 24 info@finger-bauplan.de www.finger-bauplan.de
	Projekt erstellt / ergänzt bzw. geändert Überarbeiteter Entwurf	Datum 15.04.2021 28.09.2023
Projekt Nr.: S-1019-2020		Blatt: E-2
Auftraggeber: <b>Gemeinde Finnentrop</b> Am Markt 1 57413 Finnentrop		
Maßnahme: <b>Straßenausbau          "Industriestraße"          in Finnentrop-Frielentrop          Entwurfsplanung</b>		
Darstellung: <b>Übersichtslageplan Süden</b>		Maßstab: <b>1 : 500</b>
59846 Sundern, den 28.09.2023 Entwurfsverfasser		