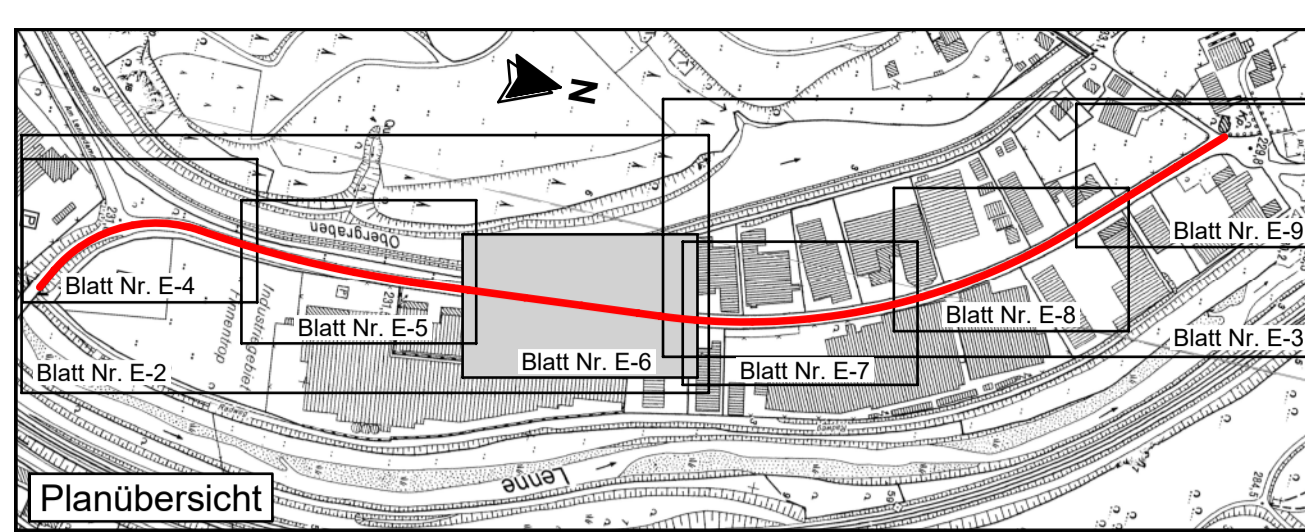
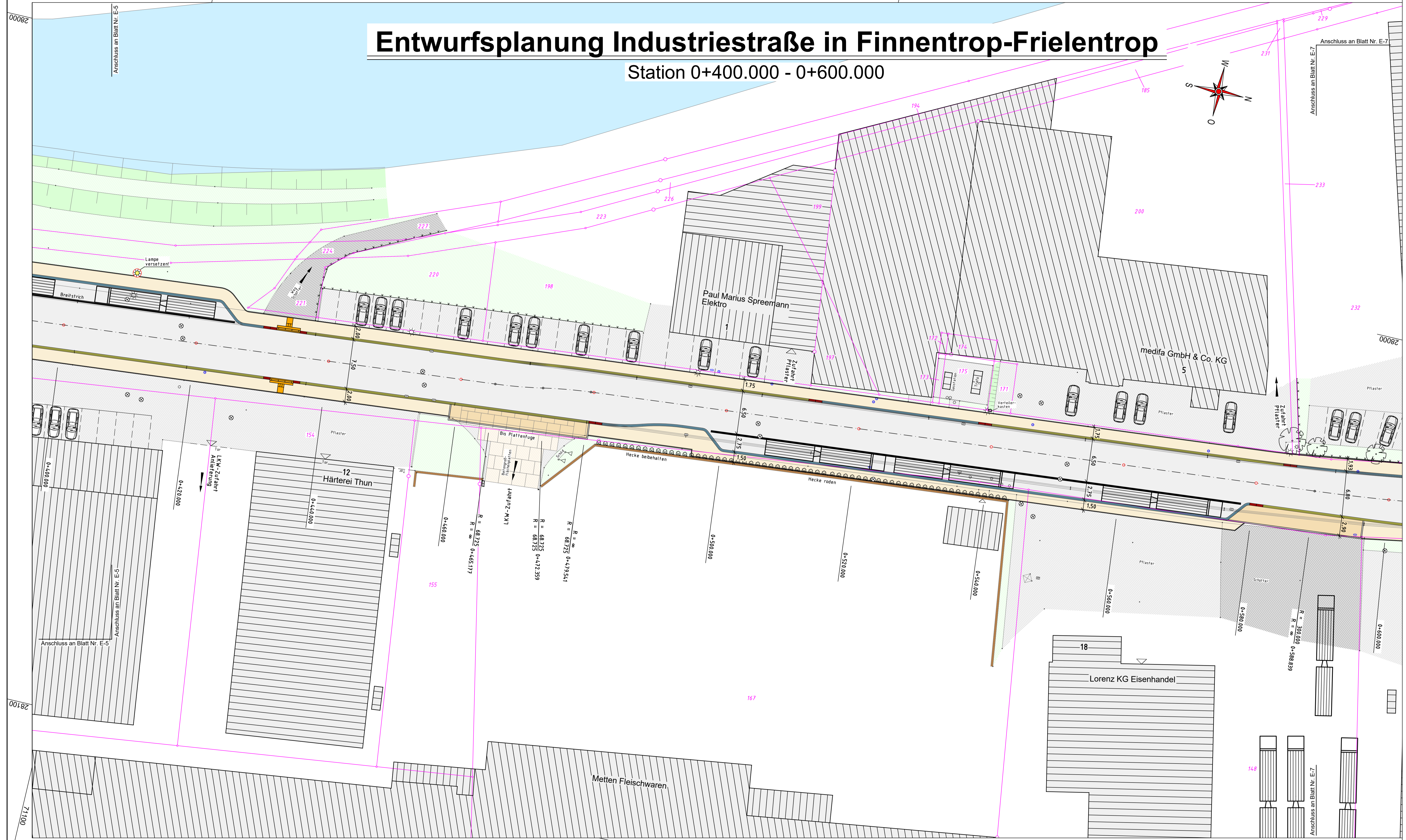


y = 27997.71
x = 71073.85

y = 27950.83
x = 71273.42

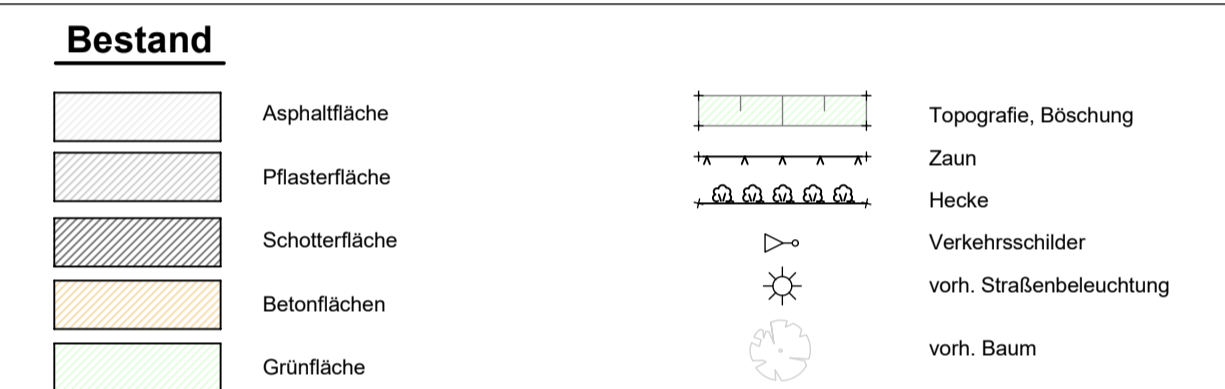
Entwurfsplanung Industriestraße in Finnentrop-Frielentrop

Station 0+400.000 - 0+600.000



Zeichenerklärung

- Planung**
- Fahrbahn: Asphaltbeton
 - Gehweg: Betonsteinpflaster (grau)
 - Gehweg: Zufahrten in Beton
 - Überfahrbare Insel: Betonsteinpflaster
 - Hochbord H15/30 - Antritt 12cm +1-zelliger Rinnenstein 24/16/14
 - Rundbord R15/22 r=5cm - Antritt 4cm +1-zelliger Rinnenstein 24/16/14
 - Rundbord R15/19 r=2cm - Antritt 2cm +1-zelliger Rinnenstein 24/16/14
 - Buskapstein 15/30 - Antritt 16cm +1-zelliger Rinnenstein 24/16/14
 - 1- bzw. 2-teiliger Übergangstein
 - Schrammbord Rinnenplatte 30/30/8
 - Markierung Schmalstrich b=12cm
 - Markierung Breitstrich b=25cm
- Bestand**
- Asphaltfläche
 - Pflasterfläche
 - Schotterfläche
 - Betonflächen
 - Grünfläche
 - Topografie, Böschung
 - Zaun
 - Hecke
 - Verkehrsschilder
 - vorh. Straßenbeleuchtung
 - vorh. Baum
- Entwässerung/Versorger**
- Strassenablauf
 - Kontrollschacht
 - Wasserschleiber, Hydrant
 - Gasschieber
- Neigungsbruchpunkt**
 H/W/kH=5000.00
 1.50 ‰ 185.00 m 0.10 ‰ 195.00 m
 Neigungsbruchpunkt mit Angabe von Ausrichtungshalbmesser, Längsneigung u. Abstand zum nächsten Neigungsbruchpunkt
- Gradienten**
 Gradientenhochpunkt
 Gradiententiefpunkt
 Tangentschnittpunkt
 Querneigung
 Taktile System EasyCross 2.0 +Noppen- u. Rillenplatten



- Entwässerung/Versorger**
- Strassenablauf
 - Kontrollschacht
 - Wasserschleiber, Hydrant
 - Gasschieber

FINGER BAUPLAN
 PLANUNGSBÜRO FÜR BAUWESEN

Projektsteuerung
 Verkehrs- und Freianlagen
 Kanal- und Tiefbau
 Kanalerfassung
 Bauleitplanung
 Bauüberwachung

Finger Bauplan GmbH
 Silmecke 47
 59846 Sundern
 Fon. 0 29 33 - 78 00 23
 Fax. 0 29 33 - 78 00 24
 info@finger-bauplan.de
 www.finger-bauplan.de

Projekt erstellt / ergänzt bzw. geändert	Datum	Sachbearb.	Gezeichnet
Überarbeiteter Entwurf	15.04.2021	Finger	Spork
	28.09.2023	Finger	Spork

Projekt Nr.: S-1019-2020 Blatt: E-6

Gemeinde Finnentrop
 Am Markt 1
 57413 Finnentrop

Maßnahme:
**Straßenausbau
 "Industriestraße"
 in Finnentrop-Frielentrop
 Entwurfsplanung**

Darstellung: Lageplan / Stat. 0+400.000 - 0+600.000 Maßstab: 1 : 250

59846 Sundern, den 28.09.2023

 Entwurfsverfasser

y = 32428119.40
x = 5671102.43

y = 28072.52
x = 71302.00